

สรุปความเสียหายเนื่องจากอุทกภัย กรมทางหลวงชนบท

ระหว่างวันที่ ๒๙ พฤษภาคม ๒๕๕๕ - ๑๕ มิถุนายน ๒๕๕๕

(ข้อมูล ณ วันที่ ๑๕ มิถุนายน ๒๕๕๕)

พื้นที่ประสบอุทกภัย ๙ จังหวัด

- | | | |
|--------------|------------|-----------------|
| ๑. กำแพงเพชร | ๕. ตริัง | ๙. สุราษฎร์ธานี |
| ๒. สุโขทัย | ๖. ปัตตานี | |
| ๓. จันทบุรี | ๗. พังงา | |
| ๔. ชุมพร | ๘. ระนอง | |

จำนวนสายทางที่เกิดอุทกภัย	๒๖	สายทาง
สายที่ยังสัญจรผ่านไม่ได้	๒	สายทาง


๑. จังหวัดสุราษฎร์ธานี

- สฎ.๒๐๓๖ แยก ทล.๔๑ - บ.แม่แขก อ.พุนพิน จ.สุราษฎร์ธานี
- สฎ.๒๐๒๐ แยก ทล.๔๑ - บ.บางพระ อ.พุนพิน, คีรีรัฐนิคม

รายละเอียดงาน/โครงการในความรับผิดชอบของกรมทางหลวงชนบท

สายทางที่ผ่านไม่ได้


ข้อมูล ณ วันที่ 15 มิถุนายน 2555

	ชื่อสายทาง	ช่วง กม.	รายละเอียดความเสียหาย	สภาพ น้ำท่วม	การ สัญจร	การซ่อมแซม เบื้องต้น	ภาพประกอบ
	<u>จังหวัด : สุราษฎร์ธานี</u>						
1	สถ.2036 แยกทางหลวงหมายเลข 41 - บ้านแม่แขก อ.พุนพิน	3+000 - 7+000	น้ำไหลกัดเซาะผิวจราจร และคันทางชำรุดเสียหาย น้ำท่วมสูง 30 ซม.	ยังไม่ลด	ผ่านไม่ได้	รอน้ำลด ติดตั้ง ป้ายเตือน	
2	สถ.2020 แยกทางหลวงหมายเลข 41 - บ้านบางพระ อ.พุนพิน, ศิริรัฐนิคม	0+000 - 30+000 เป็นช่วง ๆ	น้ำไหลกัดเซาะไหล่ทาง น้ำท่วมสูง 50 ซม.	ยังไม่ลด	ผ่านไม่ได้	รอน้ำลด ติดตั้ง ป้ายเตือน	อยู่ระหว่างสำรวจ
รวม		2	โครงการ				

รายละเอียดงาน/โครงการในความรับผิดชอบของกรมทางหลวงชนบท

ตั้งแต่วันที่ 29 พฤษภาคม 2555 ถึง 15 มิถุนายน 2555


ข้อมูล ณ วันที่ 15 มิถุนายน 2555

ที่	ชื่อสายทาง	ช่วง กม.	รายละเอียดความเสียหาย	สภาพ น้ำท่วม	การ สัญจร	การซ่อมแซม เบื้องต้น	ภาพประกอบ
1	<p>จังหวัด : จันทบุรี</p> <p>จบ.1008 แยกทางหลวงหมายเลข 3 - บ้าน โขดหอย อ.นายายอาม</p>	1+295 - 1+324	น้ำไหลกัดเซาะถนนขาด	ลดแล้ว	ผ่านได้	ซ่อมแซม เรียบร้อยแล้ว	
รวม		1	โครงการ				

รายละเอียดงาน/โครงการในความรับผิดชอบของกรมทางหลวงชนบท

ตั้งแต่วันที่ 29 พฤษภาคม 2555 ถึง 15 มิถุนายน 2555





ข้อมูล ณ วันที่ 15 มิถุนายน 2555

ที่	ชื่อสายทาง	ช่วง กม.	รายละเอียดความเสียหาย	สภาพ น้ำท่วม	การ สัญจร	การซ่อมแซม เบื้องต้น	ภาพประกอบ
	<u>จังหวัด : ระนอง</u>						
1	รณ.4038 แยกทางหลวงหมายเลข 4005 - บ้านทุ่งคา อ.เมือง	1+450 - 4+430 เป็นช่วง ๆ	ดิน Slide ปิดทับเส้นทาง	ลดแล้ว	ผ่านได้	ซ่อมแซม เรียบร้อยแล้ว	
2	รณ.1002 แยกทางหลวงหมายเลข 4 - บ้านน้ำยัง อ.เมือง	0+630	น้ำไหลกัดเซาะ บริเวณคอสะพาน ชำรุดเสียหาย	ลดแล้ว	ผ่านได้	ซ่อมแซม เรียบร้อยแล้ว	
3	รณ.1008 แยกทางหลวงหมายเลข 4 - น้ำตกบกกกราย อ.กระบุรี	1+9000 - 7+850	ดิน Slide ปิดทับเส้นทาง	ลดแล้ว	ผ่านได้	ซ่อมแซม เรียบร้อยแล้ว	
4	รณ.1005 แยกทางหลวงหมายเลข 4 - บ้านน้ำทูน อ.กระบุรี	0+600 - 11+230 เป็นช่วง ๆ	น้ำไหลกัดเซาะผิวจราจร ชำรุดเสียหาย	ลดแล้ว	ผ่านได้	ซ่อมแซม เรียบร้อยแล้ว	

รายละเอียดงาน/โครงการในความรับผิดชอบของกรมทางหลวงชนบท

ตั้งแต่วันที่ 29 พฤษภาคม 2555 ถึง 15 มิถุนายน 2555




ข้อมูล ณ วันที่ 15 มิถุนายน 2555

ที่	ชื่อสายทาง	ช่วง กม.	รายละเอียดความเสียหาย	สภาพ น้ำท่วม	การ สัญจร	การซ่อมแซม เบื้องต้น	ภาพประกอบ
5	รน.1018 แยกทางหลวงหมายเลข 4 - น้ำตกสองแพรก อ.กระบุรี	7+800 - 7+815	น้ำไหลกัดเซาะไหล่ทาง ชำรุดเสียหาย	ลดแล้ว	ผ่านได้	ซ่อมแซม เรียบร้อยแล้ว	
6	รน.5011 แยกทางหลวงชนบท 1007 - บ้านทุ่งตาพล อ.ละอุ่น	10+000 - 15+550 เป็นช่วง ๆ	ดิน Slide ปิดทับเส้นทาง	ลดแล้ว	ผ่านได้	ซ่อมแซม เรียบร้อยแล้ว	
7	รน.1006 แยกทางหลวงหมายเลข 4 - บ้านกระนัย อ.กระบุรี	3+300 - 3+800 9+200 - 9+350	น้ำไหลกัดเซาะผิวจราจร ชำรุดเสียหาย	ลดแล้ว	ผ่านได้	ซ่อมแซม เรียบร้อยแล้ว	
8	รน.1007 แยกทางหลวงหมายเลข 4 - บ้านวัดควน อ.ละอุ่น	0+630	น้ำไหลกัดเซาะไหล่ทาง ชำรุดเสียหาย	ลดแล้ว	ผ่านได้	ซ่อมแซม เรียบร้อยแล้ว	

รายละเอียดงาน/โครงการในความรับผิดชอบของกรมทางหลวงชนบท

ตั้งแต่วันที่ 29 พฤษภาคม 2555 ถึง 15 มิถุนายน 2555


ข้อมูล ณ วันที่ 15 มิถุนายน 2555

ที่	ชื่อสายทาง	ช่วง กม.	รายละเอียดความเสียหาย	สภาพ น้ำท่วม	การ สัญจร	การซ่อมแซม เบื้องต้น	ภาพประกอบ
9	รณ.4022 แยกทางหลวงหมายเลข 4130 - บ้านแพรคชัย อ.กะเปอร์	4+100	น้ำไหลกัดเซาะคอสะพาน ชำรุดเสียหาย	ลดแล้ว	ผ่านได้	ซ่อมแซม เรียบร้อยแล้ว	
10	รณ.1020 แยกทางหลวงหมายเลข 4 - ศูนย์วิจัยปราชญ์เลน อ.เมือง	1+300 - 1+450	ดิน Slide ปิดทับเส้นทาง	ลดแล้ว	ผ่านได้	ซ่อมแซม เรียบร้อยแล้ว	
11	รณ.5012 แยกทางหลวงชนบท 1016 - บ้านรังแตน อ.กระบุรี	12+100 - 12+200	ดิน Slide ปิดทับเส้นทาง	ลดแล้ว	ผ่านได้	ซ่อมแซม เรียบร้อยแล้ว	
12	รณ.1003 แยกทางหลวงหมายเลข 4 - บ้านคอนสวะ อ.กระบุรี	7+100	ไม่เสียหาย	ลดแล้ว	ผ่านได้	ซ่อมแซม เรียบร้อยแล้ว	

รายละเอียดงาน/โครงการในความรับผิดชอบของกรมทางหลวงชนบท

ตั้งแต่วันที่ 29 พฤษภาคม 2555 ถึง 15 มิถุนายน 2555

ข้อมูล ณ วันที่ 15 มิถุนายน 2555

ที่	ชื่อสายทาง		ช่วง กม.	รายละเอียดความเสียหาย	สภาพ น้ำท่วม	การ สัญจร	การซ่อมแซม เบื้องต้น	ภาพประกอบ
13	รณ.1014	แยกทางหลวงหมายเลข 4 - บ้านปลายคลอง อ.กระบุรี	0+000 - 10+000	ไม่เสียหาย	ลดแล้ว	ผ่านได้	ซ่อมแซม เรียบร้อยแล้ว	
รวม			13	โครงการ				